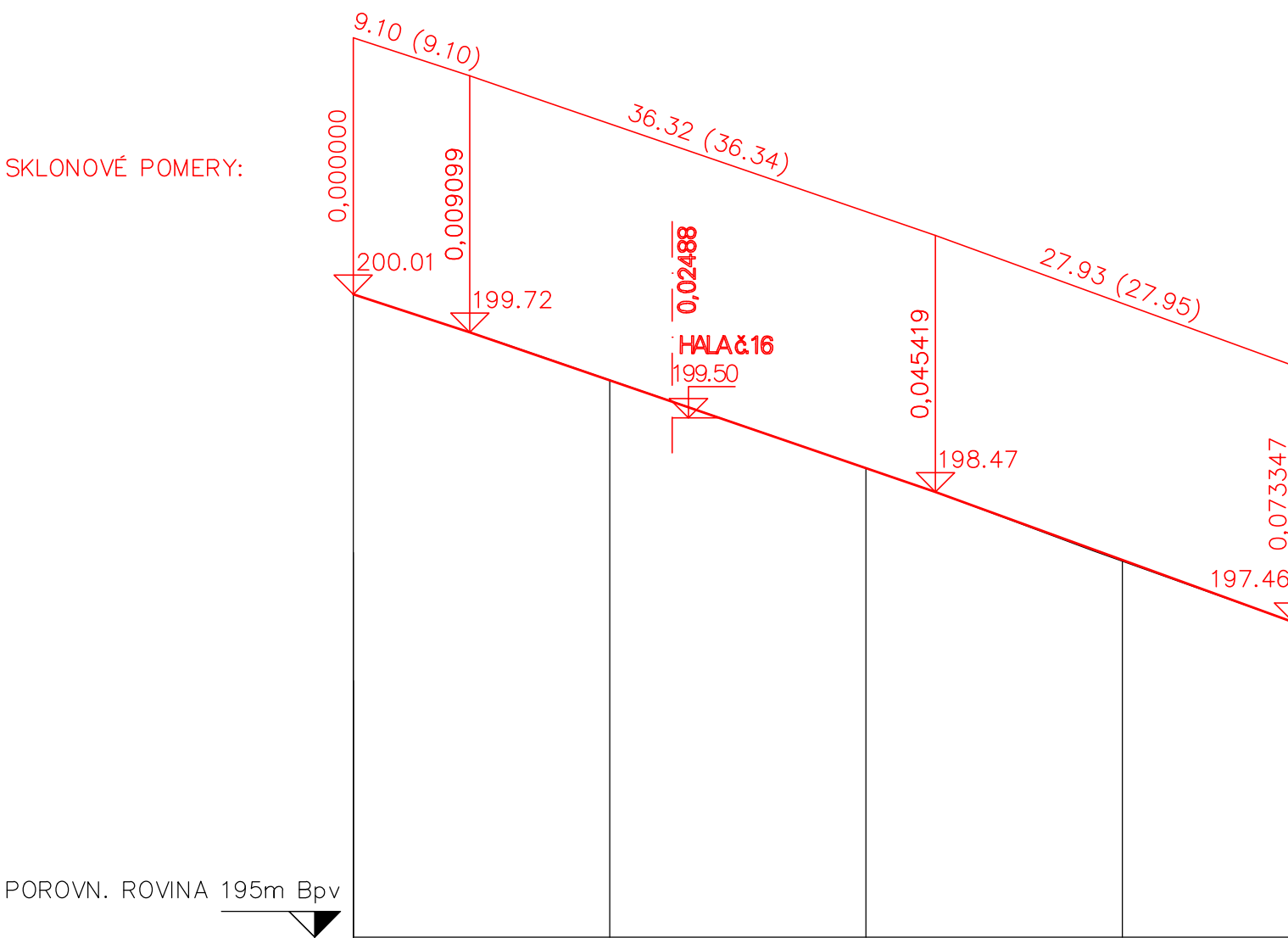


POZDĽŽNY REZ M 1: 500 / 50

KRAJ:	PREŠOVSKÝ
KATASTRÁLNE ÚZEMIE:	ČAKLOV
DRUH POVRCHU ÚZEMIA:	EXISTUJÚCA ASFALTOVÁ VOZOVKA

SKLONOVÉ POMERY:



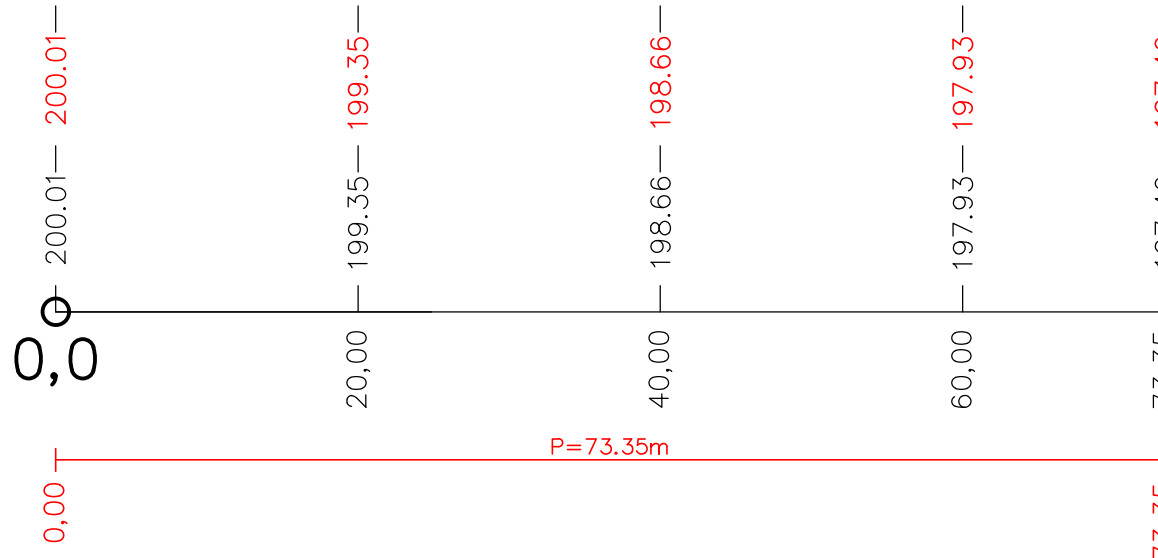
ZMENA PRIEČ. SKLONU:

KÓTY NIVELETY:

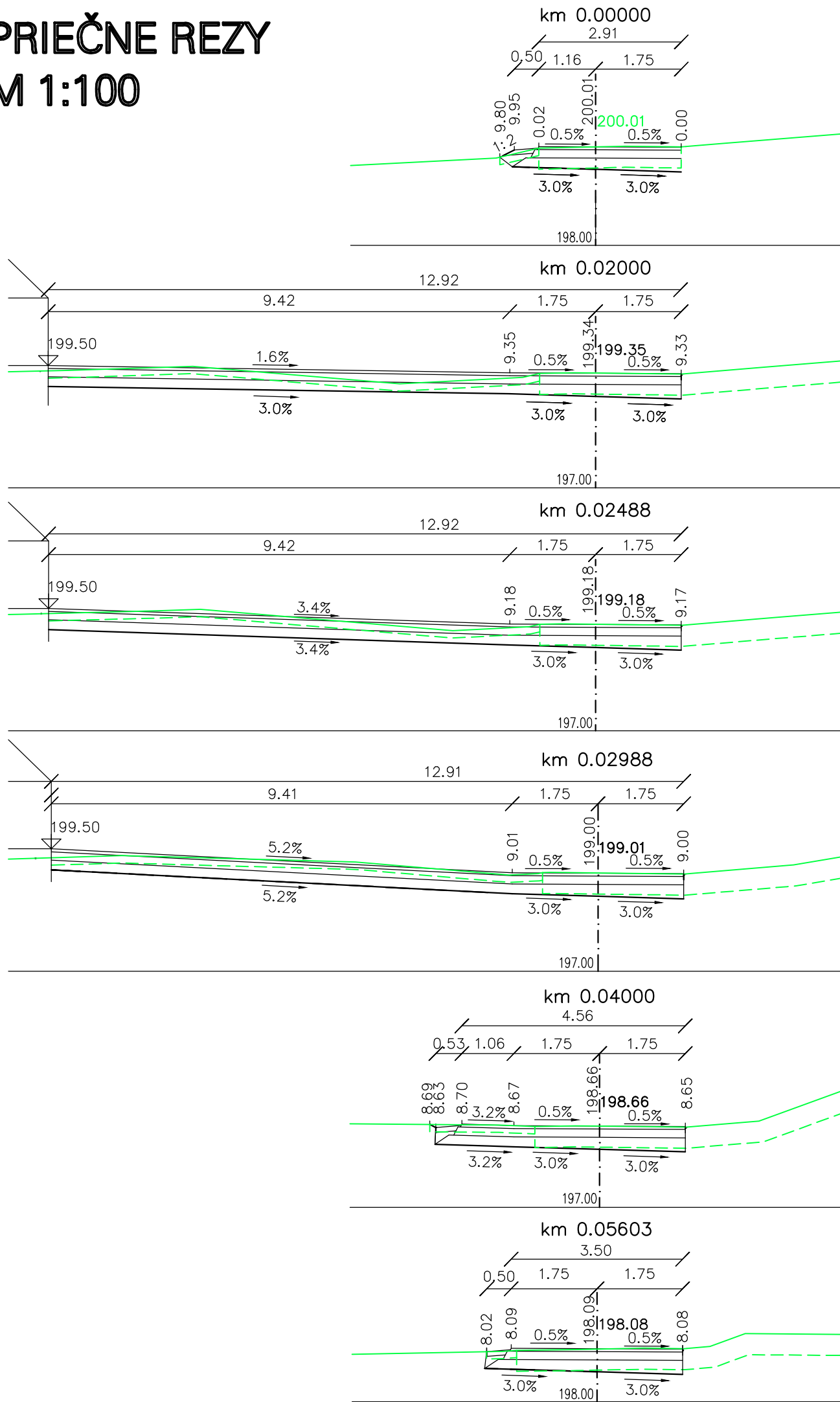
KÓTY TERÉNU:

STANIČENIE:

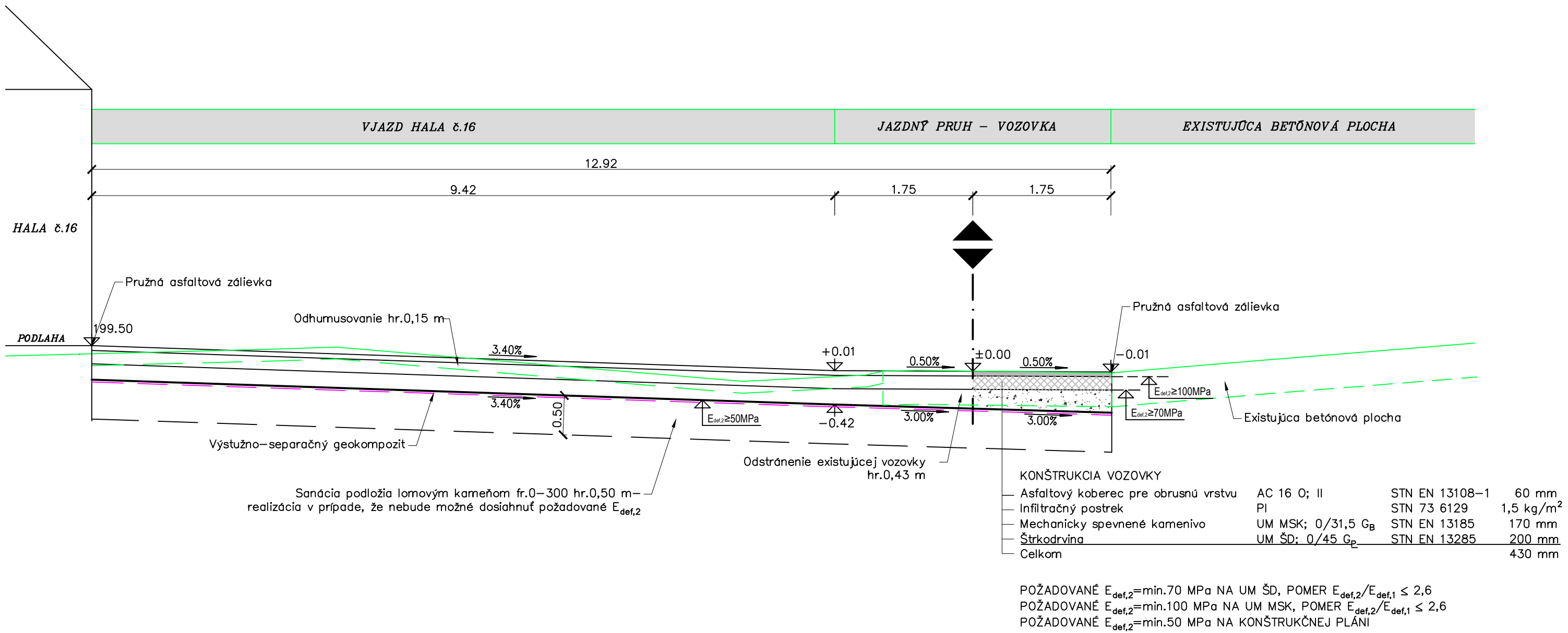
SMEROVÉ POMERY:



PRIEČNE REZY M 1:100



VZOROVÝ PRIEČNY REZ M 1:50



KONŠTRUKCIA VOZOVKY			
Asfaltový koberec pre obrusnú vrstvu	AC 16 0; II	STN EN 13108-1	60 mm
Infiltračný postrek	PI	STN 73 6129	1,5 kg/m <sup>2</sup>
Mechanicky spevnené kamenivo	UM MSK; 0/31,5 G <sub>B</sub>	STN EN 13185	170 mm
Štrkodrvina	UM ŠD; 0/45 G <sub>p</sub>	STN EN 13285	200 mm
Celkom			430 mm

POŽADOVANÉ  $E_{def,2}$ =min.70 MPa NA UM ŠD, POMER  $E_{def,2}/E_{def,1} \leq 2,6$   
POŽADOVANÉ  $E_{def,2}$ =min.100 MPa NA UM MSK, POMER  $E_{def,2}/E_{def,1} \leq 2,6$   
POŽADOVANÉ  $E_{def,2}$ =min.50 MPa NA KONŠTRUKČNEJ PLÁNI

±0,0= 199,50  
PROJEKT PRE STAVEBNÉ KONANIE V ROZSAHU REALIZAČNEJ DOKUMENTÁCIE

Vypracoval: Lukáč V.	Zodp.projektant: Rendeková V.	Hl. Ing. projektu: Ing.Fašková V.		
Kreslil: Lukáč V.	Investor: Domáško s.r.o., Lieskovec			
Kontroloval: Ing.Fašková V.	Miesto: Čaklov			
Názov stavby a lokalita				
Výstavba hál na výkrm brojlerov, hydinová farma Čaklov			Formát	4 x A4
SO 7 - Spevnené plochy			Dátum	03/2022
			Stupeň PD	PS/SK
			Číslo zákazky 3B-PS/SK-2021	
Obsah výkresu	VZOROVÝ PRIEČNY REZ, PRIEČNE REZY, POZDĽŽNY REZ - SPEVNENÁ PLOCHA 1		Mierka 1:500/50, 1:100, 1:50	Číslo výkresu 3.